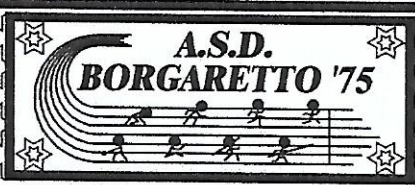


" STAFFETTA "
" DEL PARTIGIANO "
" LUIGI BAIARDI "



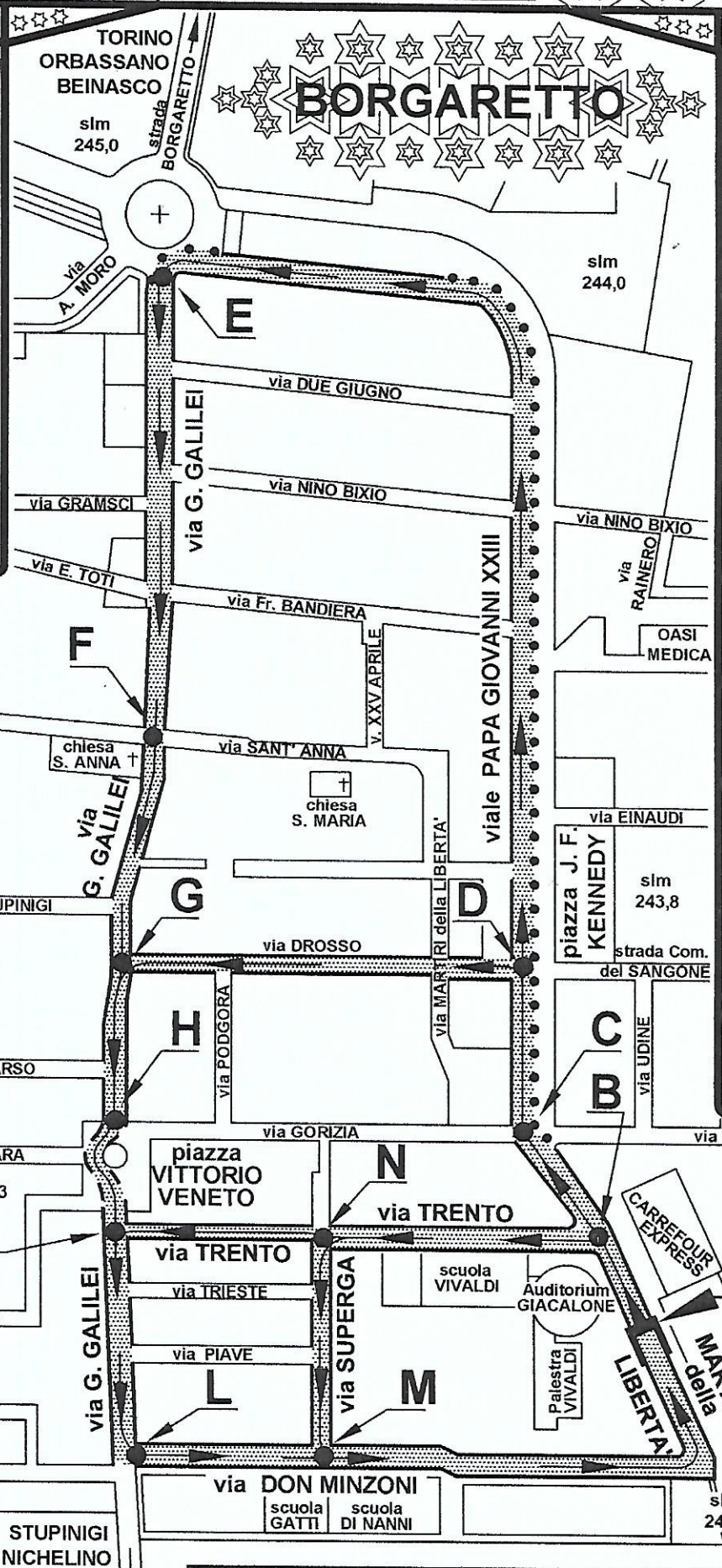
" STAFFETTA 2 x 565 "
" STAFFETTA 2 x 860 "
" STAFFETTA 3 x 1960 "
" PASSEGGIATA 1070 "

☆ 2 GIUGNO 2021 ☆

☆ 2 GIUGNO 2021 ☆

DISTANZE

A - B	=	56	mt.
B - C	=	76	mt.
C - D	=	78	mt.
D - E	=	637	mt.
E - F	=	294	mt.
F - G	=	172	mt.
G - H	=	78	mt.
H - I	=	57	mt.
I - L	=	108	mt.
L - M	=	146	mt.
M - A	=	258	mt.
B - N	=	142	mt.
N - I	=	150	mt.
N - M	=	109	mt.
D - G	=	213	mt.



- STAFFETTA -
ES - m/f RA - m/f
 ore 19,15 - 2 x 565
1 GIRO = 565 mt.
 A-B-N-M-A
2 GIRI = 1130 mt.

- STAFFETTA -
CA - m/f
 ore 19,30 - 2 x 860
1 GIRO = 860 mt.
 A-B-N-I-L-M-A
2 GIRI = 1720 mt.

STAFFETTA - " D " -
 Somma eta'
 da anni 155 a 179
 ore 20,00 - 3 x 1960

STAFFETTA - " F " -
 Somma eta'
 pari o superiore a 180
 ore 20,00 - 3 x 1960

STAFFETTA - " E " -
 Somma eta'
 massimo anni 119
 ore 20,30 - 3 x 1960

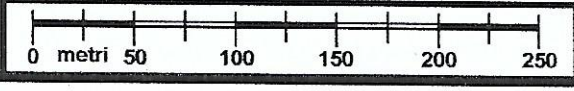
STAFFETTA - " C " -
 Somma eta'
 da anni 120 a 154
 ore 20,30 - 3 x 1960
1 GIRO = 1960 mt.
 A-B-C-D-E-F-G-H-I-L-M-A
2 GIRI = 3920 mt.
3 GIRI = 5880 mt.

- PASSEGGIATA -
 ore 21,00
1 GIRO = 1070 mt.
 A-B-C-D-G-H-I-L-M-A

via P. TOGLIATTI
 via ORBASSANO
 via GIAMBONE
 via MONVISO
 via MONTEGRANERO
 via STUPINIGI
 via CARSO
 via ORTIGARA
 via C. BATTISTI
 via CAMPOBELLO
 via SAN LEONARDO
 via A. BOITO
 via del VILLINI
 via SESTRIERE
 slm 245,1
 STUPINIGI
 NICHELINO
 TORINO
 Autostrade

TORINO Autostrade
" A "
 punto di
 - PARTENZA -
 - CAMBIO -
 - ARRIVO -
 il punto - A -
 è in corrispondenza
 al nr. 5 di via Martiri
 della Libertà'

- VE -
 10-04-2021



slm = altitudine in metri
 sul livello del mare